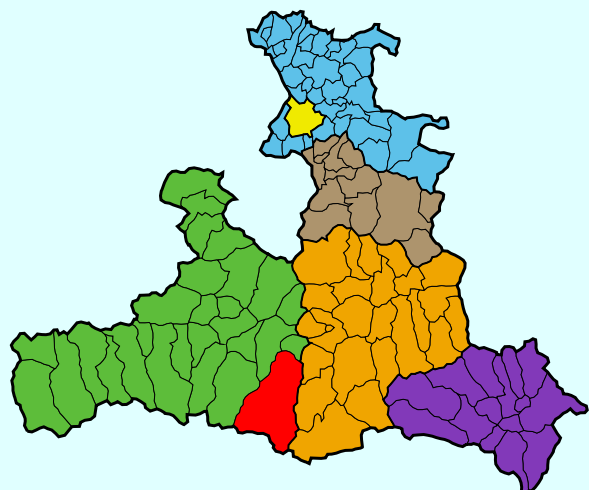


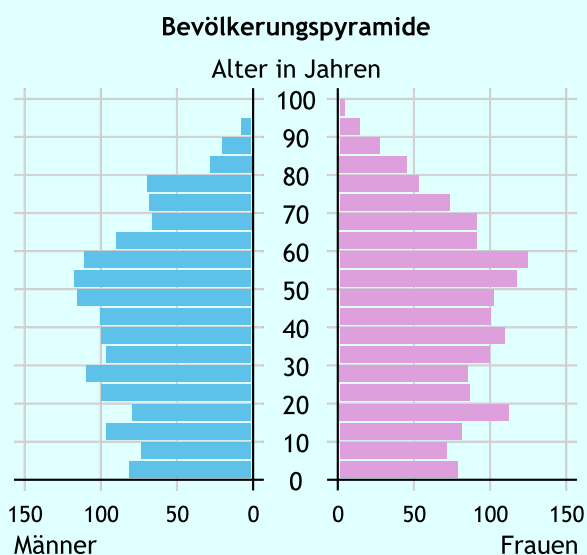
Marktgemeinde Rauris



Allgemeines	
Seehöhe	949 m
Katasterfläche	253,1 km ²
Dauersiedlungsraum	24,7 km ²
landwirtschaftliche Nutzfläche	18,7 km ²
Einwohner je km ²	12,0
höchste Erhebung	Hocharn
ÖK Höhe	3.254 m
Entfernung zum Bezirkshauptort	28 km
Entfernung zur Landeshauptstadt	90 km
Politisches	
Politischer Bezirk	Zell am See
Gerichtsbezirk	Zell am See

Quellen: Statistik Austria, Sagis, OpenStreetMap

Bevölkerung

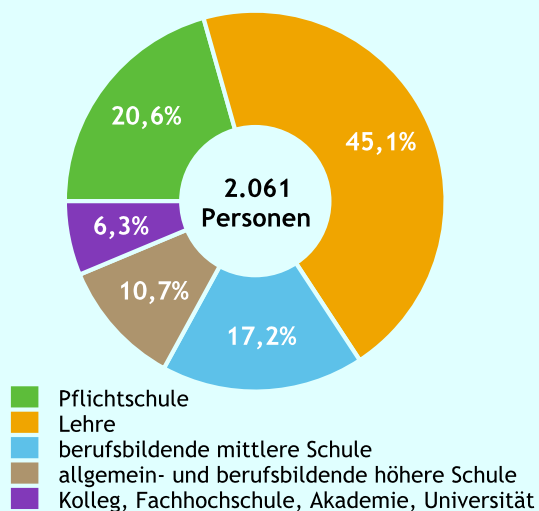


EinwohnerInnen per 1.1.2018	3.044	
Männer	1.502	49,3 %
Frauen	1.542	50,7 %
AusländerInnen	197	6,5 %
Altersstruktur		3.044
0 bis 5 Jahre	185	6,1 %
6 bis 14 Jahre	289	9,5 %
15 bis 24 Jahre	372	12,2 %
25 bis 64 Jahre	1.646	54,1 %
65 Jahre und älter	552	18,1 %
Durchschnittsalter	41,8	
Entwicklung 2013 bis 2018		-8
Geborene minus Gestorbene	+31	
Zuzüge minus Wegzüge ¹⁾	-39	

Quelle: Statistik Austria; ¹⁾ inkl. Statistische Korrektur

Bildung & Erwerbstätigkeit

Höchste abgeschlossene Ausbildung

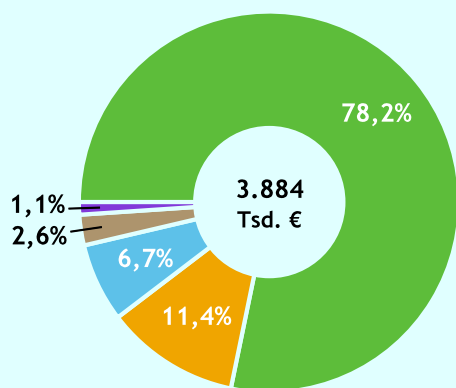


15- bis 64-Jährige per 31.10.2015	2.061	
Männer	1.035	50,2 %
Frauen	1.026	49,8 %
höchste abgeschl. Ausbildung		2.061
Pflichtschule	425	20,6 %
Lehre	930	45,1 %
berufsbildende mittlere Schule	355	17,2 %
Matura	221	10,7 %
Hochschule, Universität	130	6,3 %
Erwerbspersonen		1.575
Selbständige, Mithelfende	263	16,7 %
Unselbständige	1.196	75,9 %
Arbeitslose	116	7,4 %
Erwerbsquote in %	76,4	

Quelle: Statistik Austria

Gemeindefinanzen

Steuereinnahmen 2016



- Ertragsanteile
- Kommunalsteuer
- Grundsteuer
- Interessentenbeiträge
- sonstige Abgaben

Gemeindefinanzen 2016

(in 1.000 €)

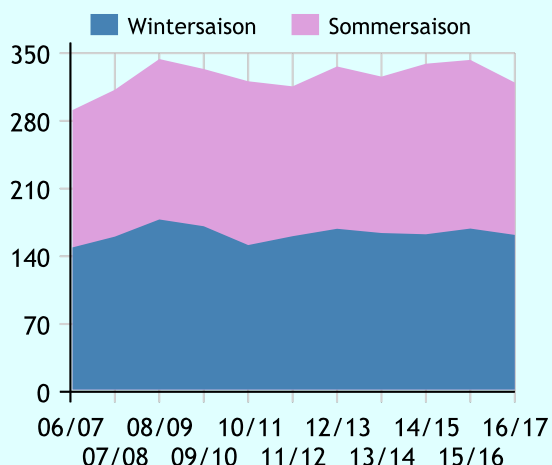
ordentlicher Haushalt		
Einnahmen	6.967	
Ausgaben	6.952	
außordentlicher Haushalt		
Einnahmen	242	
Ausgaben	283	
Steuereinnahmen	3.884	
Ertragsanteile	3.039	78,2 %
Kommunalsteuer	443	11,4 %
Grundsteuer	260	6,7 %
Interessentenbeiträge	101	2,6 %
sonstige Abgaben	41	1,1 %

Quelle: Statistik Austria

Tourismus

Nächtigungen 2006/07 bis 2016/17

(in 1.000)



Tourismusjahr 2016/17

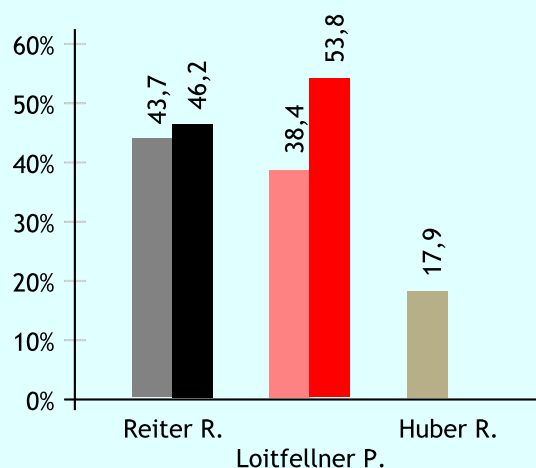
Ankünfte	58.529	
Wintersaison	29.367	50,2 %
Sommersaison	29.162	49,8 %
Übernachtungen	319.495	
Wintersaison	162.004	50,7 %
Sommersaison	157.491	49,3 %
Nächtigungen je Einwohner	104,4	
Betten¹⁾		
Wintersaison	2.872	
Sommersaison	2.872	
Bettenauslastung in %¹⁾		
Wintersaison	30,9	
Sommersaison	29,2	

Quelle: Land Salzburg; ¹⁾ ohne Campingplätze

Gemeindewahlen

Bürgermeisterwahl 2014

(1. und 2. Wahlgang)



Bürgermeister

Loitfellner Peter SPÖ

Gemeindevertretungswahl 2014

Wahlberechtigte	2.520	
Wahlbeteiligung	82,1 %	
	Stimmen	Mandate
ÖVP	41,5 %	8
SPÖ	36,7 %	7
WGR	21,9 %	4

Quelle: Land Salzburg